'97. 공유재산관리계획변경(안) 심사보고서

1997. 7. 7.

총무재무위원회

1. 심사경과

가. 제안일자 및 제안자 : 1997년 7월 1일 마포구청장 제출

나. 회부일자 : 1997년 7월 1일

다. 상정일자 : 제46회 임시회 제1차 위원회 ('97. 7. 7.) 상정, 심사, 의결

2. 제안설명의 요지

□ 제안설명자 : 재무과장 조 병 하

가. 제안이유

지방자치법 제35조제1항제6호및 지방재정법 제77조 규정에 의거 '97년도에 이루어질 중요재산의 취득과 처분에 관한 공유재산관리계획을 변경하여 노후하고 협소한 동청사의 환경을 개선코자 하는 것임.

나. 주요개정골자

○ 아래 재산을 아현2동 신청사 및 연남동 신청사 건립부지로 활용하기 위하여 '97년도 하반기에 취득하고자 하는 것임

- 아현2동 신청사 (건물 및 부지)

  아현동 338-27 대지330.6㎡, 건물 956.17㎡

- 연남동 신청사 건립부지

  연남동 515-24, -25 대지 531.5㎡

3. 전문위원 검토보고 요지 (전문위원 박 관 수)

○ 동 건은 지방재정법 제77조 및 동법시행령 제84조에 예정가격이 5억원 이상인 중요재산을 취득하고자 할 때에는 미리 의회의 의결을 얻은 후 예산에 편성하여 취득하도록 규정되어 있음.

○ 동 규정에 의하여 취득하고자 하는 아현2동 신청사 예정부지는 아현동338-27호상 대지 330.6㎡, 약 100평과 건물 956.17㎡, 연면적 약 290평의 지하1층, 지상5층의 건물이고, 연남동 신청사 건립예정부지는 연남동 515-24, 25호상 대지 531.5㎡, 약 161평을 97년도 하반기에 취득하기 위하여 의회의 의결을 얻고자 하는 내용이며 취득하고자 하는 동청사 예정부지의 위치는 현 청사와 비교할 때 비교적 동네 중심부에 위치한 것으로 사료됨.

4. 질의 및 답변요지

○ 질의요지(정만직 위원) : 아현3동, 신공덕동 신청사 건립계획은 없는 가?

○ 답변요지(홍 기 총무과장) : 현 아현3동 청사는 회의실 조차 없는 등 협소하기 때문에 동사무소 인근지역의 개인주택을 매입하여 금년 7월에 착공, 연말에 완공해서 지하1층, 지상1,2층은 어린이집으로 사용하고, 3층은 동민 회의실로 사용할 계획이며, 신공덕동은 재개발구역내 부지를 확보해 놓은 상태임

○ 질의요지(정만직 위원) : 아현2동 신청사 규모를 보면 지하 1층, 지상5층으로 계획돼 있는데 동청사를 굳이 크게 신축할 필요가 있는가?

○ 답변요지(홍 기 총무과장) : 합리적인 사고로 검토하겠음.

○ 질의요지(이진표 위원) : 관공사에 있어서의 부실공사를 방지하기 위한 대책이 있는가?

○ 답변요지(홍 기 총무과장) : 앞으로 부실공사 방지를 위해 최대한 노력하겠음.

○ 질의요지(유남렬 위원) : 신수동 청사도 이미 빗물이 새는 등의 누수현상이 발생하고 있는 등 문제가 많다고 보는 데 어떻게 생각하는가?

○ 답변요지(홍 기 총무과장) : 신청사 건립시 감리를 철저히 하여 차후 이러한 사례가 없도록 하겠음

5. 토론요지 : 없 음

6. 심사결과 : 원 안 의 결

7. 소수의견의 요지 : 없 음

8. 기타사항 : 공공기관 공사시에 감리를 감리자에게 일임하지 말고 해당 동장, 건축과 담당공무원, 지역 구의원이 감리토록 하는 방안 강구

'97년도 공유재산관리계획 변경(안)

의 안 번 호	195

제출일자 : '97. 6. .
제 출 자 : 마포구청장

1. 제안이유

지방자치법 제35조 제1항 제6호 및 지방재정법 제77조 규정에 의거 '97년도에 이루어질 중요재산의 취득과 처분에 관한 공유재산관리계획을 변경하여 노후하고 협소한 동 청사의 환경을 개선코자 하는 것임.

2. 주요골자

○ 아래 재산을 아현2동 신 청사 및 연남동 신 청사 건립부지로 활용하기 위하여 '97년도 하반기에 취득코자 하는 것임.

- 아현2동 신 청사 (건물 및 부지)
  아현동 338-27 대지330.6㎡, 건물956.17㎡
- 연남동 신 청사 건립부지
  연남동 515-24, -25 대지531.5㎡

3. 근 거

○ 지방자치법(1995.12.29 법률 제5,069호) 제35조 제1항 제6호
○ 지방재정법(1995. 1. 5. 법률 제4,868호) 제77조
○ 지방재정법시행령(1996. 6.29 대통령령 제15,093호) 제84조
○ 서울특별시마포구구유재산관리조례(1995. 3.25 조례 제287호) 제36조, 제37조
○ 서울특별시마포구구유재산관리조례시행규칙(1994. 9.15 규칙 제186호) 제29조

첨부 : 구유재산관리계획 1부.

구유재산관리계획

`97년도 관리계획 총괄표 (6-1)

회계명: 일반회계

(2 - 1)

(단위: ㎡, 천원)

구분			상반기			하반기			합계			비고
			건수	수량	금액	건수	수량	금액	건수	수량	금액	
취득	계	토지	1	399.5	840,000	3	12,840.1	3,597,500	4	13,239.6	4,437,500	
		건물				1	956.17	750,000	1	956.17	750,000	
		기타										
	1.매입	토지	1	399.5	840,000	3	12,840.1	3,597,500	4	13,239.6	4,437,500	
		건물				1	956.17	750,000	1	956.17	750,000	
		기타										
	2.교환으로 취득	토지										
		건물										
		기타										
	3.기타취득	토지										
		건물										
		기타										

구유재산관리계획

('97년도 추가분)

회계명: 일반회계

(2 - 1)

(단위: ㎡, 천원)

구분			상반기			하반기			합계			비고
			건수	수량	금액	건수	수량	금액	건수	수량	금액	
취득	계	토지				2	862.1	2,057,500	2	862.1	2,057,500	
		건물				1	956.17	750,000	1	956.17	750,000	
		기타										
	1.매입	토지				2	862.1	2,057,500	2	862.1	2,057,500	
		건물				1	956.17	750,000	1	956.17	750,000	
		기타										
	2.교환으로 취득	토지										
		건물										
		기타										
	3.기타취득	토지										
		건물										
		기타										

(2 - 2)

(단위: ㎡, 천원)

구분			상반기			하반기			합계			비고
			건수	수량	금액	건수	수량	금액	건수	수량	금액	
처분	계	토지										
		건물										
		기타										
	1.매각	토지										
		건물										
		기타										
	2.양여	토지										
		건물										
		기타										
	3.교환으로 처분	토지										
		건물										
		기타										
사용및대부 허가		계										
		토지										
		건물										
		기타										

`97년도취득대상재산목록(6-2)

(`97년도 추가분)

회계명: 일반회계

(단위: ㎡, 천원)

일련번호	재산표시			추정	취득	취득	취득재산 소유자	비
	지목	소재지	수량	가액	시기	사유	주소·성명	고
1	대지	아현동 338 - 27	320.3	850,000	`97 4/4분기	아현2동 신청사 부지	서경만 (강남구 압구정동 455번지 현대(A)71동 1005호)	매입
2	건물	아현동 338 - 27	956.17	750,000	'97 4/4분기	아현2동 신청사	서경만 (강남구 압구정동 455번지 현대(A)71동 1005호)	매입
3	대지	연남동 515 - 24 515 - 25	231.7 299.8 (531.5)	1,207,500	`97 4/4분기	연남동 신청사 건립부지	판희자 외 4인 (경기도 고양시 일산구 마두동 794번지 강촌마을 805동 301호)	매입
계	대지 건물		862.1 956.17	2,057,500 750,000 (합계: 2,807,500)				-

취득하려는 재산의 위치도

1. 아현2동 신 청사 및 부지

○ 아현동 338-27 대 지 : 330.6㎡
건 물 : 철근콘크리트/슬라브
층 수 : 지층-1, 지상-5
연면적 : 956.17㎡

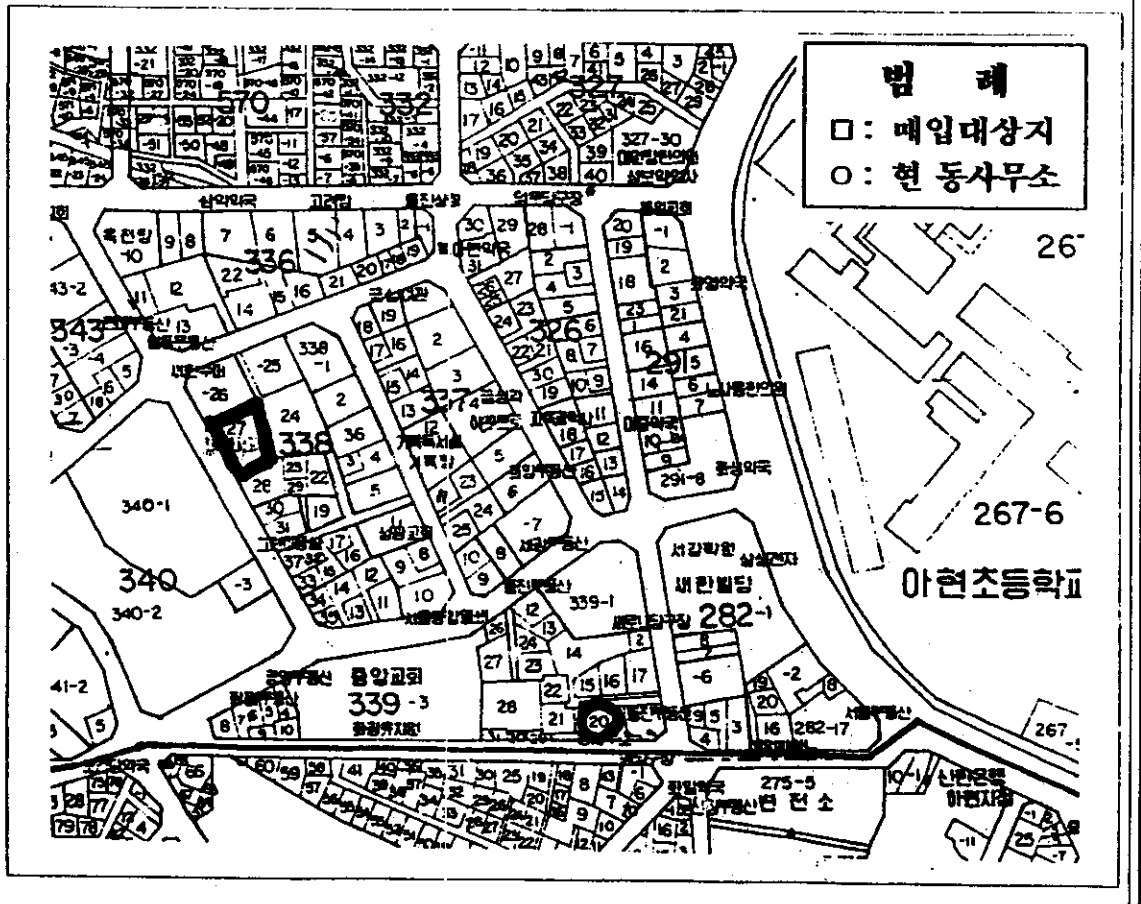

2. 연남동 신 청사 건립부지

○ 연남동 515-24, 대지 231.7㎡
515-25, 대지 299.8㎡ 계 531.5㎡

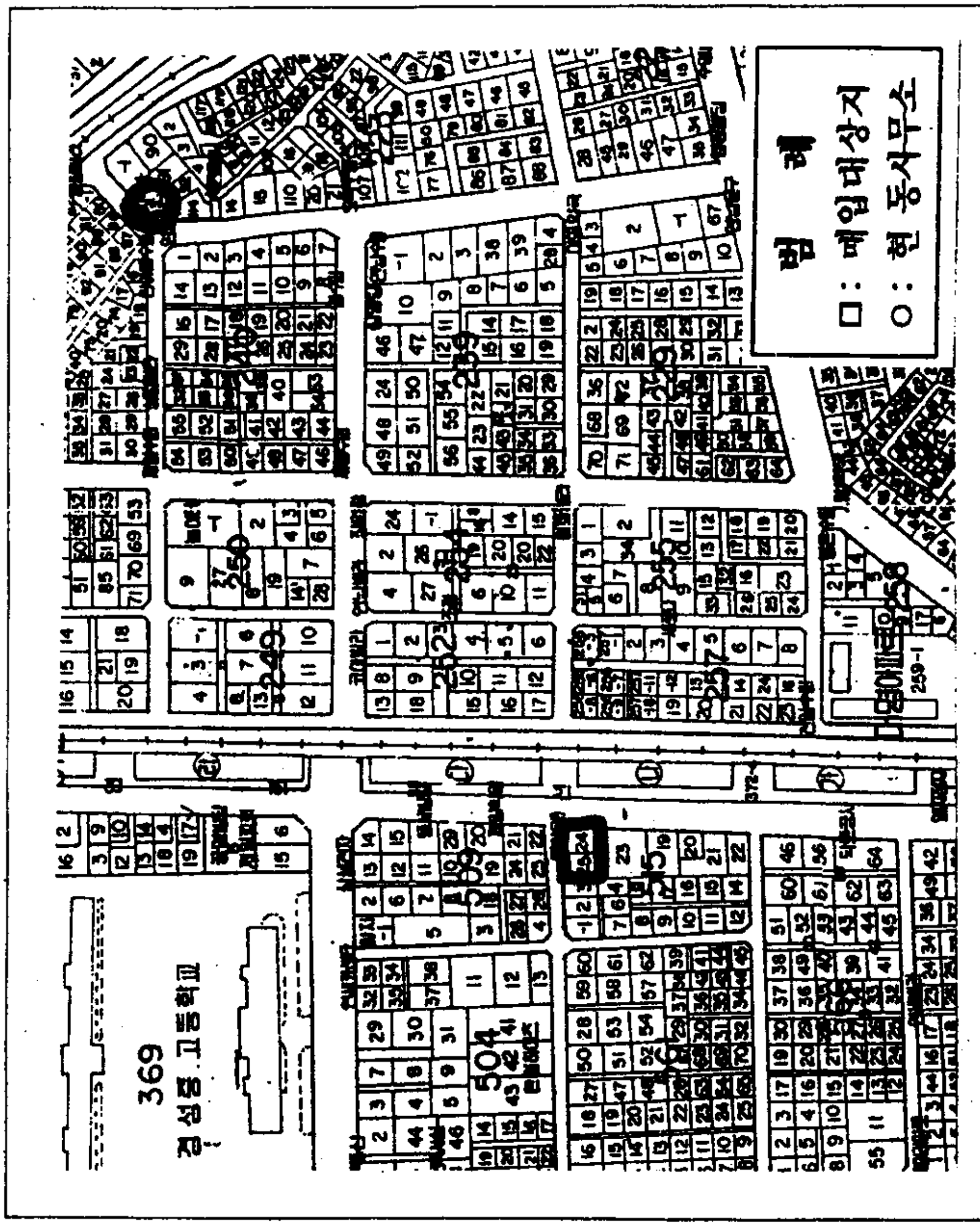
범 례
□ : 매입대상지
○ : 현 동사무소

고유번호	1144010100-10338-0027		
토지소재	서울특별시 마포구 아현동		
시 번	338-27	축 척	1:600

토 지 대장

도면번호	6	발급번호	970619-0014-01
장 번 호	1-1	처리시각	09 시 25 분 03 초
비 고		작 성 자	정은하 ㊞

토 지 표 시

지 번	지 목	면 적 (㎡)	사 유
(08)	대	*330.6	(62)1964년 7월 3일 구획정리 완료
			이 하 여 백

소 유 권

변동일자 / 변동원인	주소 / 성명 또는 명칭	등록번호
1994년 6월16일	강남구압구정동455현대아파트71-1005	
(03)소유권이전	서경만	
	이 하 여 백	

등급수정년월일	1986. 8. 1	1989. 1. 1	1990. 1. 1	1991. 1. 1	1992. 1. 1	1993. 1. 1	1994. 1. 1	1995. 1. 1
토지등급(기준수확량등급)	수정 203	수정 206	수정 214	수정 220	수정 226	수정 230	수정 234	

토 지 대장에 의하여 작성한 등 본 입니다.

1997 년 6 월 19 일

서울특별시마포구청장

*수입증지가 첨부 소인되지 아니한 등본은 그 효력을 보증할 수 없습니다.

395

(第46回一第5次) 319

제 호	토 지 이 용 계 획 확 인 서		처리기한	1일
대 상 지	서울특별시 마포구 [illegible] 동 [illegible] 번지 [illegible] 호			

확인내용	①국토	용도지역	도시 | 개발계획등의 수립여부
	②도시계획	용 도 지 역	(전용.일반.준) 주거지역 (중심.일반.근린.유통)상업지역 (전용.일반.준) 공업지역 (보전.생산.자연) 녹지지역
		용 도 지 구	풍치 . 미관(1.2.3.4.5종).아파트.방화.도시설계 고도(최저.최고).기타( )
		도시계획시설	도로(저촉.접함).지정제건축선(저촉.접함).하천. 공원.시장.학교.녹지.광장.기타( )
		도시개발사업	재개발.주거환경개선지구.시가지조성.기타( )
		구 역	개발제한구역(내.저촉).기타( )
		도시계획입안사항	
	③~⑦	군사시설 . 농지 . 산림 . 자연공원 . 수도 . 해당없음.	
	⑧	토 지 거 래	허가구역.신고구역.해당없음. | 축척 | 500.600.1200.3000
	기 타		도면호수 | 호

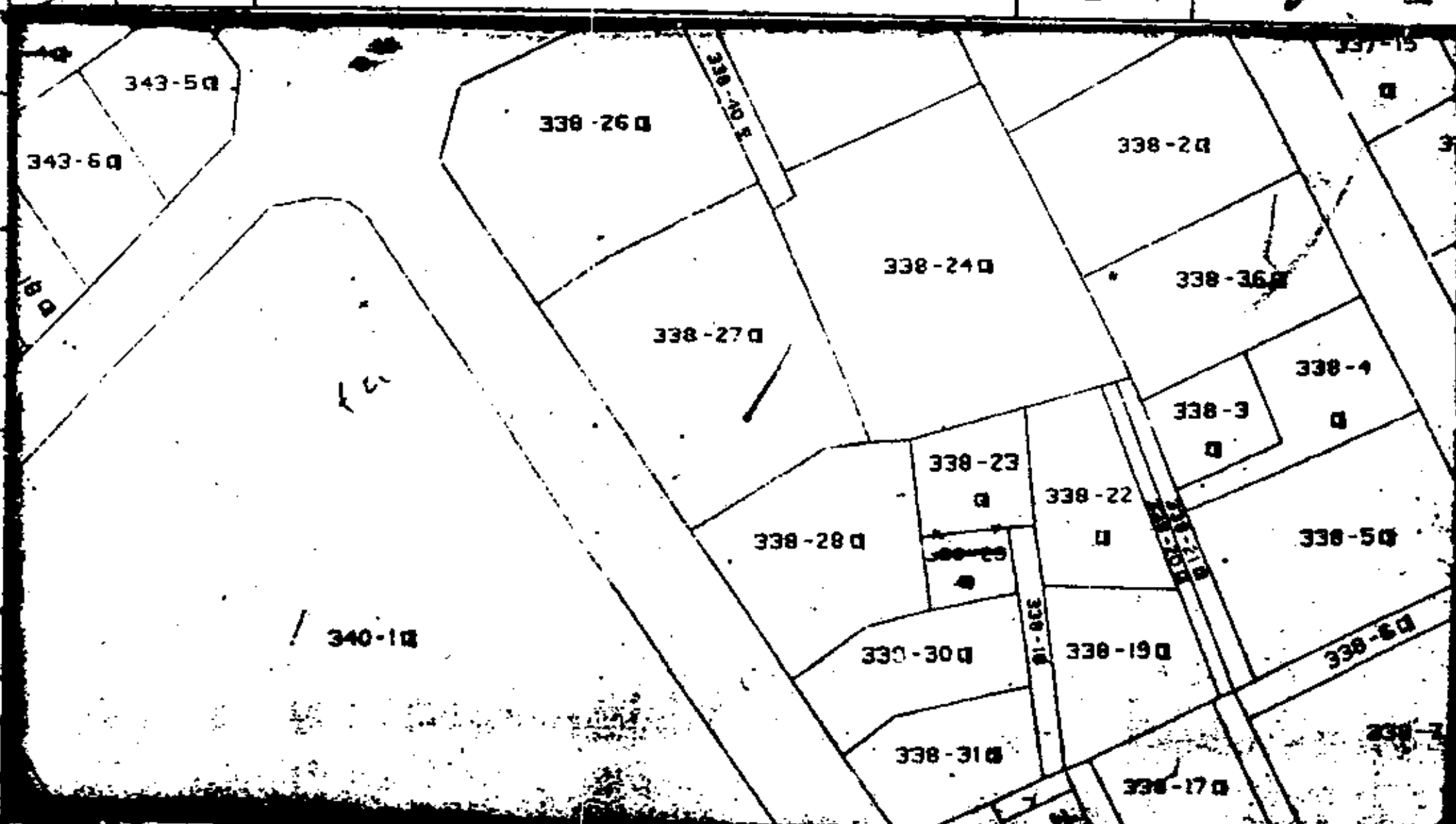

※ 본 도면으로는 면적측정 및 측량을 할수없습니다.

위하여 신청에 대한 현재의 토지이용계획 ... 확인합니다. | 수수료

구 청 장 직인

...의 참고사항을 참고하여 주시기 바랍니다.

－7－

건 축 물 관 리 대 장

고유번호		비고	

소재지	대지면적	허가년월일	준공년월일	등재년월일
서울특별시 마포구 아현동 338 번지의 27 호		84.5.19	84.11.24	84.11.26

건축물 현황

구조	주용도	지층	1층	2층	3층	4층	사유 / 처리일자
철근콘크리트스라브	근린생활시설 및 주택	㎡ 262.32	㎡ 149.62	㎡ 149.62	㎡ 149.62	㎡ 135.66	신축 / 84.11.26
		5층	계				
		109.33	956.17				

(내역 [지층은 헬스크럽, 일층은 근린생활시설, 이층, 삼층은 사무실, 사층, 오층은 주택임])

소유권

변동일자 / 변동사유 / 처리일자	소유자주소	주민등록번호 / 성명또는상호
	북아현동 123의63	李載詰
	장위동 219의460	尹乙松
84.10.2 / 등기에의한 소유권이동 / 84.10.28	장위동 219-460	尹乙松
	강남구 신사동 663-16.	裵昌奉
88.8.4 / 등기에의한 소유권이동 / 88.8.29	아현동 343의31	백종선
89.5.4 / 등기에의한 소유권이동 / 89.5.16	재기동 [illegible] 4동 103호	李弘珪
90.8.4 / 등기에의한 소유권이동 / 90.1.26	[illegible] 91-1008 [illegible] 8-1106	徐京東 / 田再祿

건축물 대장에 의한
등·초본입니다
1997. 6. 19
서울특별시 마포구청장

397

(第46回一第5次) 321

구조	주용도	면적					사유	변동일자	소유자주소	주민등록번호
		층	층	층	층	층		변동사유		성명또는상호
		㎡	㎡	㎡	㎡	㎡		처리일자		
								94.6.16	강남구압구정	
								동기에의한	동 455번지	
								소유권이전	현대아파트	서 경 만
								54.6.28	71동 1005호	

용도 건축물 관리대장에 의하여 작성한 등

서기 1997 년 06 월 19 일

서울특별시 마포구

(수입증지가 인영(점부)되지 아니한 등본은 그 효력을 보증할 수 없습니다)

목기 사항	담당자	확인	마포구청장

398

고유번호	1144012400-10515-0024		
토지소재	서울특별시 마포구 연남동		
지 번	515-24	축 척	1:600

토 지 대장

도면번호	9	발급번호	970619-0013-02
장 번 호	1-1	처리시각	09 시 23 분 02 초
비 고		작 성 자	전은하 ㊞

토 지 표 시

지목	면 적(㎡)	사 유
(08) 대	*231.7	(20)1975년 4월15일 분할되어 본번에 -25 을부함
		이 하 여 백

소 유 권

변동일자 / 변동원인	주소 / 성명 또는 명칭	등록번호
1996년 3월25일	고양시일산구마두동794 강촌마을805-301	
(03)소유권이전	권희자 외4인	
	이 하 여 백	

등급수정년월일	1986. 8. 1 수정	1989. 1. 1 수정	1990. 1. 1 수정	1991. 1. 1 수정	1992. 1. 1 수정	1993. 1. 1	199	995. 1. 1 수정
토지등급(기준수확량등급)	201	203	210	216	223	227	230	232

토 지 대장에 의하여 작성한 [illegible] 입니다.

1997 년 6 월 19 일

서울특별시마포구청장

* 수입증지가 신부 소인되지 아니한 등본은 그 효력을 보증할 수 없습니다.

399

(第46回一第5次) 323

공 유 지 연 명 부

고유번호	1144012400-10515-0024	장번호	1
토지소재	서울특별시 마포구 연남동	지 번	515-24	비 고	

순번	변동일자 / 변동원인	소유권지분	소유자 주소	소유자 등록번호 / 성명 또는 명칭
1	1996 년 3 월 25 일 (03)소유권이전	3/11	고양시일산구마두동794 강촌마을805-301	변희자
2	1996 년 3 월 25 일 (03)소유권이전	2/11	양천구목동925 목동신시가지아파트702동402호	박정자
3	1996 년 3 월 25 일 (03)소유권이전	2/11	강남구대치동316 은마아파트17동309호	박영자
4	1996 년 3 월 25 일 (03)소유권이전	2/11	양천구신정동312 목동신시가지아파트929동906호	박인혁
5	1996 년 3 월 25 일 (03)소유권이전	2/11	양천구신정동331 목동신시가지아파트1422동103호	박천희
	년 월 일		이 하 여 백	
	년 월 일			
	년 월 일			
	년 월 일			
	년 월 일			

제 호	토지이용계획확인서		처리기한	1일
대상지	서울특별시 마포구 동 번지 호			

확인내용				
①국토	용도지역	도시	개발계획등의 수립여부	
②도시계획	용도지역	(전용.일반.준)주거지역 (중심.일반.근린.유통)상업지역 (전용.일반.준)공업지역 (보전.생산.자연) 녹지지역		
	용도지구	풍치. . 미관(1.2.3.4.5종). 아파트. 방화. 도시설계 고도(최저.최고). 기타( )		
	도시계획시설	도로(저촉.접함). 지정계획선(저촉.접함). 하천. 공원. 시장. 학교. 녹지. 광장. 기타( )		
	도시개발사업	재개발. 주거환경개선지구. 시가지조성. 기타( )		
	구역	개발제한구역(내.저촉). 기타( )		
	도시계획입안사항			
③~⑦	군사시설 . 농지 . 산림 . 자연공원 . 수도 . 해당없음.			
⑧	토지거래	허가구역.신고구역.해당없음.	축척	500.600.1200.3000
기타			도면호수	호

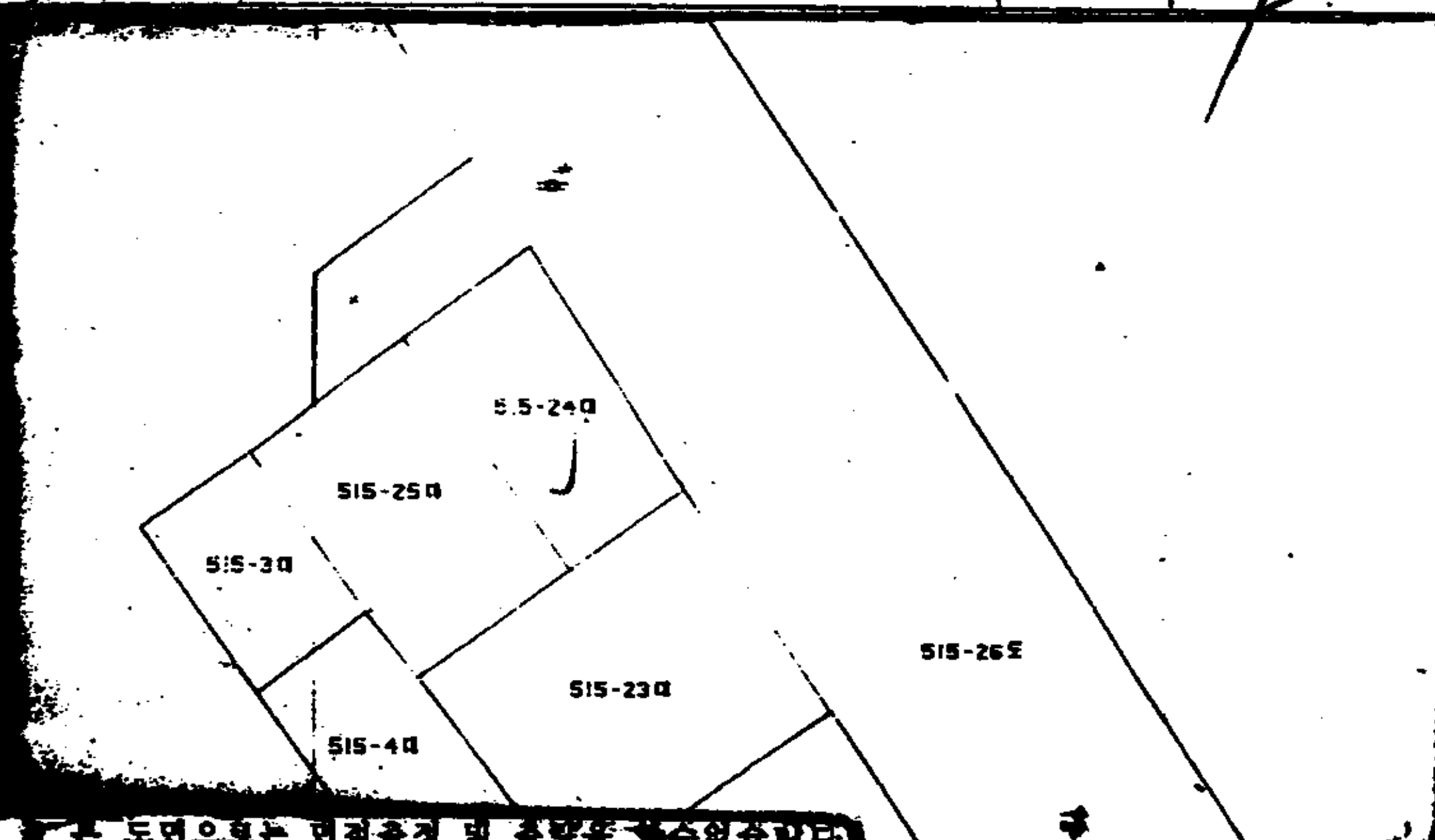

주 본 도면으로는 면적측정 및 측량을 할수없습니다

위의 신청에 대한 현재의 토지이용계획은 위와 같이 확인합니다.

마포구청장 (인)

수수료 [illegible]

뒷면의 참고사항을 참고하여 주시기 바랍니다.

고유번호	1144012400-10515-0025		
토지소재	서울특별시 마포구 연남동		
지 번	515-25	축 척	1:600

토 지 대장

도면번호	9	발급번호	970619-0013-03
장 번 호	1-1	처리시각	09 시 23 분 04 초
비 고		작 성 자	전은하 ㊞

토 지 표 시

지목	면 적(㎡)	사 유
(08) 대	*299.8	(21)1975년 4월15일 515-24 번에서 분할
		이 하 여 백

소 유 권

변동일자 / 변동원인	주소 / 성명 또는 명칭	등록번호
1996년 3월25일	고양시일산구마두동794 강촌마을805동301호	
(03)소유권이전	변희자 외4인	- - - - - -
	이 하 여 백	

등급수정년월일	1986. 8. 1	1989. 1. 1	1990. 1. 1	1991. 1. 1	1992. 1. 1	1993. 1. 1	[illegible]	1995. 1. 1
토지등급(기준수확량등급)	수정 201	수정 203	수정 210	수정 216	수정 222	수정 226	[illegible]	수정 231

토 지 대장에 의하여 직성한 등 본 입니다.

1997 년 6 월 19 일

서울특별시마포구청장

* 수입증지가 첨부 소인되지 아니한 등본은 그 효력을 보증할 수 없습니다.

공 유 지 연 명 부

고유번호	1144012400-10515-0025	장번호	1
토지소재	서울특별시 마포구 연남동	지 번	515-25
		비 고	

순번	변동일자 / 변동원인	소유권지분	소유자 주소	소유자 등록번호 / 성명 또는 명칭
1	1996 년 3 월 25 일 (03)소유권이전	3/11	고양지법산구마두동794 강촌마을805동301호	권희자
2	1996 년 3 월 25 일 (03)소유권이전	2/11	양천구목동925 목동신시가지아파트702동402호	박정자
3	1996 년 3 월 25 일 (03)소유권이전	2/11	강남구대치동316 은마아파트17동309호	박영자
4	1996 년 3 월 25 일 (03)소유권이전	2/11	양천구신정동312 목동신시가지아파트929동906호	박인희
5	1996 년 3 월 25 일 (03)소유권이전	2/11	양천구신정동331 목동신시가지아파트1422동103호	배원학
	년 월 일		이 하 여 백	
	년 월 일			
	년 월 일			
	년 월 일			
	년 월 일			

제 호	토지이용계획확인서			처리기한	1일
대상지	서울특별시 마포구 동 번지 호				
확인내용	①국토	용도지역	도시	개발계획등의 수립여부	
	②도시계획	용도지역	(전용.일반.준)주거지역 (중심.일반.근린.유통)상업지역 (전용.일반.준)공업지역 (보전.생산.자연)녹지지역		
		용도지구	풍치.( ).미관(1.2.3.4.5종).아파트.방화.도시설계 고도(최저.최고).기타( )		
		도시계획시설	도로(저촉.접함).지정제건축선(저촉.접함).하천. 공원.시장.학교.녹지.광장.기타( )		
		도시개발사업	재개발.주거환경개선지구.시가지조성.기타( )		
		구역	개발제한구역(내.저촉).기타( )		
		도시계획입안사항			
	③~⑦	군사시설 . 농지 . 산림 . 자연공원 . 수도 . 해당없슴.			
	⑧	토지거래	허가구역.신고구역.해당없슴.	축척	500.600.1200.3000
	기타			도면호수	호

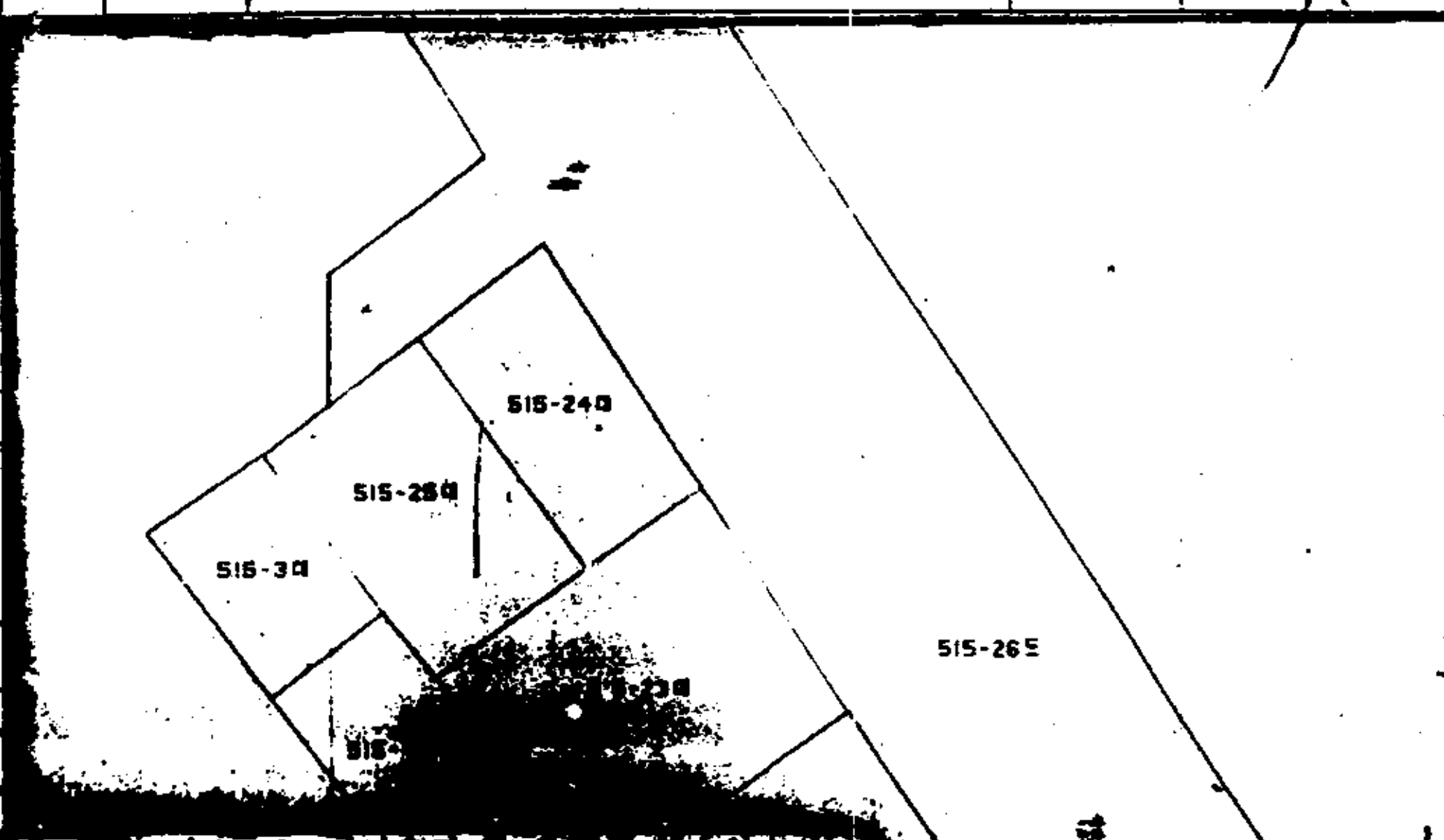

※ 본 도면으로는 면적측정 및 측량을 할수없습니다

위 토지의 신청에 대한 현재의 토지이용계획사항은 위와 같이 확인함. | 수수료

마포구청장(인)

...와 참고사항을 참고하여 주시기 바랍니다.